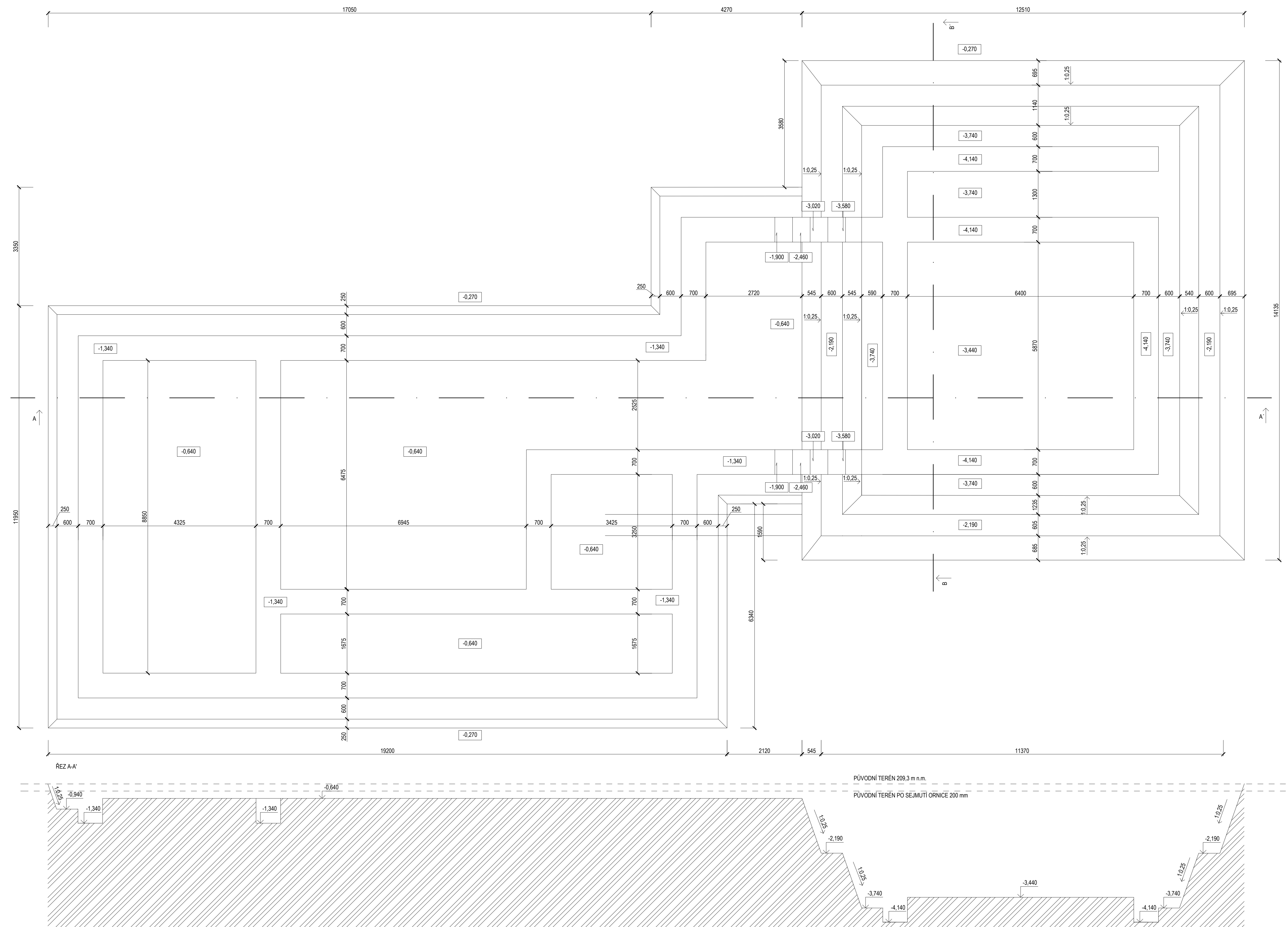



VÝKRES VÝKOPŮ  
M 1:50

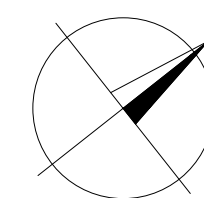
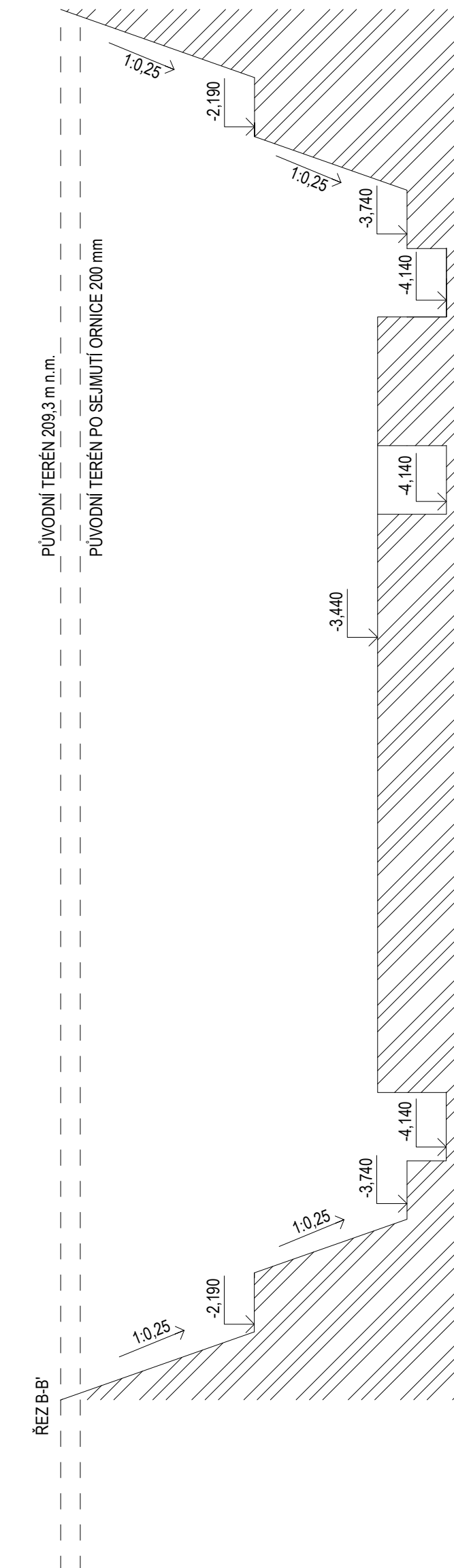



## LEGENDA HMOT

 HLÍNA ŠTĚRKOVITÁ, KONZISTENCE PEVNÁ,  
PROPUSTNÁ, R<sub>dt</sub>=300 kPa, TŘÍDA 1

## POZNÁMKY

- 1) KÓTOVÁNÝ V KOORDINÁČNÝCH ROZMĚRECH
- 2) SEJMUTÝ ORNICE BUDE PROVEDENO V HLBOČCE 200 mm
- 3) PO PROVEDENÍ ZEMNÍCH PRACÍ NUTNO OVĚRIT VÝŠKU HPV
- 4) PO VÝKOPOVÝCH PRACÍCH BUDE DO JÁMY UMÍSTĚNO PONORNÉ ČERPADLO
- 5) SEJMUTÁ ORNICE BUDE POUŽITA K ÚPRAVĚM TERÉNU A BUDE USKLADĚNÁ NA POZEMKU INVESTORA, OSTATNÍ ZEMLINA BUDE ODVEZENA NA SKLÁDKU



0.000 = 209,3		n. m. B.p.v. / SOUHRADNICOVÝ SYSTÉM S-JTSK	
PRŮMĚT	BAKALÁŘSKÁ PRÁCE		
VYPRACOVÁ	Monika Hrabalová		 <b>FAKULTA STAVĚBNIH</b> <b>Čeství</b> <i>posuzování stavebních</i>
VEDOUcí PRÁCE	prof. Ing. Milošav Novotný CSc.		
STAVEBNÍK	-		
MÍSTO STAVBY	Parc. č. 3529, k.ú. Prosiměřice (733466)		
NÁZEV STAVBY	RODINNÝ DŮM		
STAVĚNÍ OBJEKT	SO.01 RODINNÝ DŮM		
ČÁST	D.1.2 - STAVĚBNE - KONSTRUKČNÍ ŘEŠENÍ		
OBSAH:	PŮDORYS VÝKOPU		
	FORMÁT	12 A4	
	DATUM	1/2025	
	STUPĚŇ PD	DPS	
	MĚŘÍTKO	č. VÝKRESU 1:50 D.1.01	